

# Komsta/Åse FVO


Fiske i Ljungandalen

**Läge/färdväg:**  
E14, 7 mil västerut från  
Sundsvall.

**Kontakt**  
Håkan Göransson  
073-846 06 30  
hakan\_goransson@msn.com

**Fiskarter:**  
Öring, Röding, Abborre, Gädda.

**Fiskemiljö:**  
Små tjärnar i huvudsak med  
närhet till bilväg.



EN DEL AV

 **LJUNGAN  
DALEN**



Fiske i Ljungandalen

## Våra fiskevatten:

### Andalstjärn

Belägen 8 km från Fränsta  
Vindskydd med eldstad finns. Brygga nära väg. Ej båt.  
Öring

### Bosjön

2 km norr om Fränsta mot Markttjärn-Ingmarsboda Abborre, Gädda, Mört och Ruda

### Bränntjärn

Ca 1 km norr om Andalstjärn. Skyltat från väg.,  
1 km gångväg. Ej båt. Öring

### Gammelbotjärn

Vid Tjärnbostugan, skyltat från Gissjövägen.  
Gädda, abborre, mört

### Getterån

Ca 10 km lugnt rinnande vatten med ett antal kortare strömmar och med bäcköring. Svårtillgängliga stränder efter delar av ån.

Bäcköring, Gädda, Abborre och Mört.

### Glappsjön

2 km norr om Fränsta mot Markttjärn.  
Gädda, Abborre, Mört och Ruda

### Gottjärn

10 km från E14. Unikt projekt med tillverkad lekgrund och utsättning av rom. Vindskydd finns. Separat fiskekort 100kr/dag. Ej båt. Röding  
Bild till höger/  
Rekordröding tagen på pimpel i i Gottjärn. Vikt: 4,3 kg

### Hökåstjärn

10 km norr om Fränsta mot Gissjö från Gulf. Vindskydd med eldstad finns i anslutning till parkering. Ej båt. Öring och Fjällröding

### Hösjön

500 meter väster om Bosjön.  
Åk tills vägen slutar.  
Abborre, Gädda och Mört.

### Långtjärn

Strax norr om Öster-Skinnsjön. Avtagsväg till höger. Abborre, Gädda, och Mört

### Skinnsjöarna

8 km norr om Fränsta mot Markttjärn.  
Abborre, Gädda, Sik och Mört

### Stumån

Norr om Skinnsjöarna. 1 km strömmande vatten. Bäcköring

### Tjärnestjärnen

Ca 1 km nordost Gottjärn. Gädda, abborre, mört

### Kontaktperson:

Håkan Göransson: 073-846 06 30  
hakan\_goransson@msn.com

### Tillgång till:

Apotek, Bankautomat, Livsmedel, Kiosk, Bensin, .  
När du inte fiskar:  
Hussborg (Golfbana 18-hål), Boda Borg - äventyrshus, Camp Midadventure i Torpshammar - bad och äventyrsbanor mm, Flataklocken - Sveriges Mittpunkt, Vikbron - Sveriges längsta bevarade träbro, Getberget - Slalombacke med halfpipe, Sim & Sporthall i Fränsta (25 m basäng).

### Fiskevård:

Utsättning av röding i Gottjärn och öring i Andalstjärn samt Hökåstjärn sker regelbundet.

### Bestämmelser:

Båt- och flytringsförbud i Hökåstjärn, Andalstjärn, Gottjärn och Bränntjärn.

### Fiskekort

Dagkort 100 kr /max 3 fiskar per kort.  
Årskort 300 kr  
Familjekort 400 kr  
Gottjärn, endast dagkort 200 kr/3 fiskar

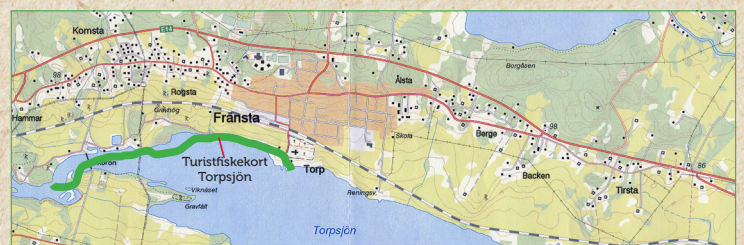
### Försäljning av fiskekort

#### iFiske.se

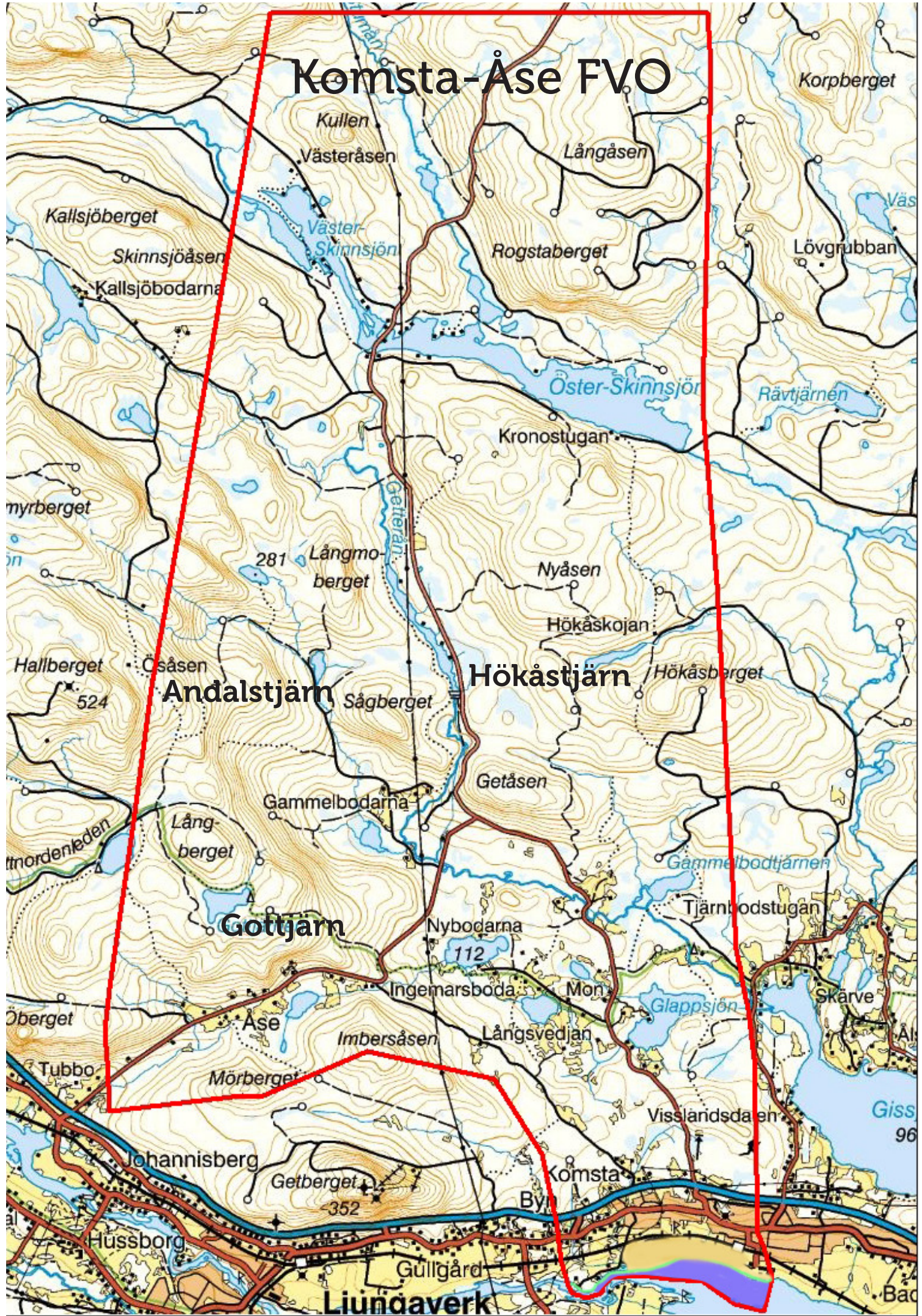


### Turistfiskekort

"För fiske i Ljungan på den norra sidan från Byforsen till Torps kyrka (se karta ovan) gäller Turistfiskekortet som bara går att köpa med Swish till nr 123 012 36 20  
Kortet kostar 50 kr och gäller för dig och din familj som besökande turist. Kortet gäller för den tid du besöker denna plats. Du får ta upp hur många fiskar du vill men vi vill att du fiskar från stranden. De fiskar du kan få här är Abborre och Gädda. "



# Komsta-Åse FVO



Andalstjärn

Hökåstjärn

Gottjärn

Liundaverk



**Köp ditt fiskekort via iFiske!**



**Gå in på [ifiske.se](http://ifiske.se) och sök upp  
Komsta-Åse FVO.  
Alternativt hämta appen från Google  
Play/App Store.**

**Max 3 fiskar per kort.**

**Komsta/Åse Fvo  
samarbetar med  
Destination LJUNGANDALEN  
Ånge kommun  
Länsstyrelsen i Västernorrland**



**LÄNSSTYRELSEN  
VÄSTERNORRLAND**



**Ånge kommun**



**EN DEL AV**



**LJUNGAN  
DALEN**