

FRYEBOSJÖN

635158 137232 Gislaveds kommun, Jönköpings län

Huvudavrinningsområde	101, Nissan
Höjd över havet	164,3 m
Areal	0,27 km ²
Maxdjup	9,2 m
Medeldjup	3,8 m
Volym	0,93 m ³ (miljoner m ³)
Avr.-område	2,8 km ²
Teor. oms.-tid	0,82 år
Topografiskt kartblad	6D SV

Djupangivelser i meter, avvikelser kan förekomma.
Djupangivelser refererar till att vattenytan är vid
landvegetationens gräns. "normalvattenstånd".

Reviderad September, 2006:

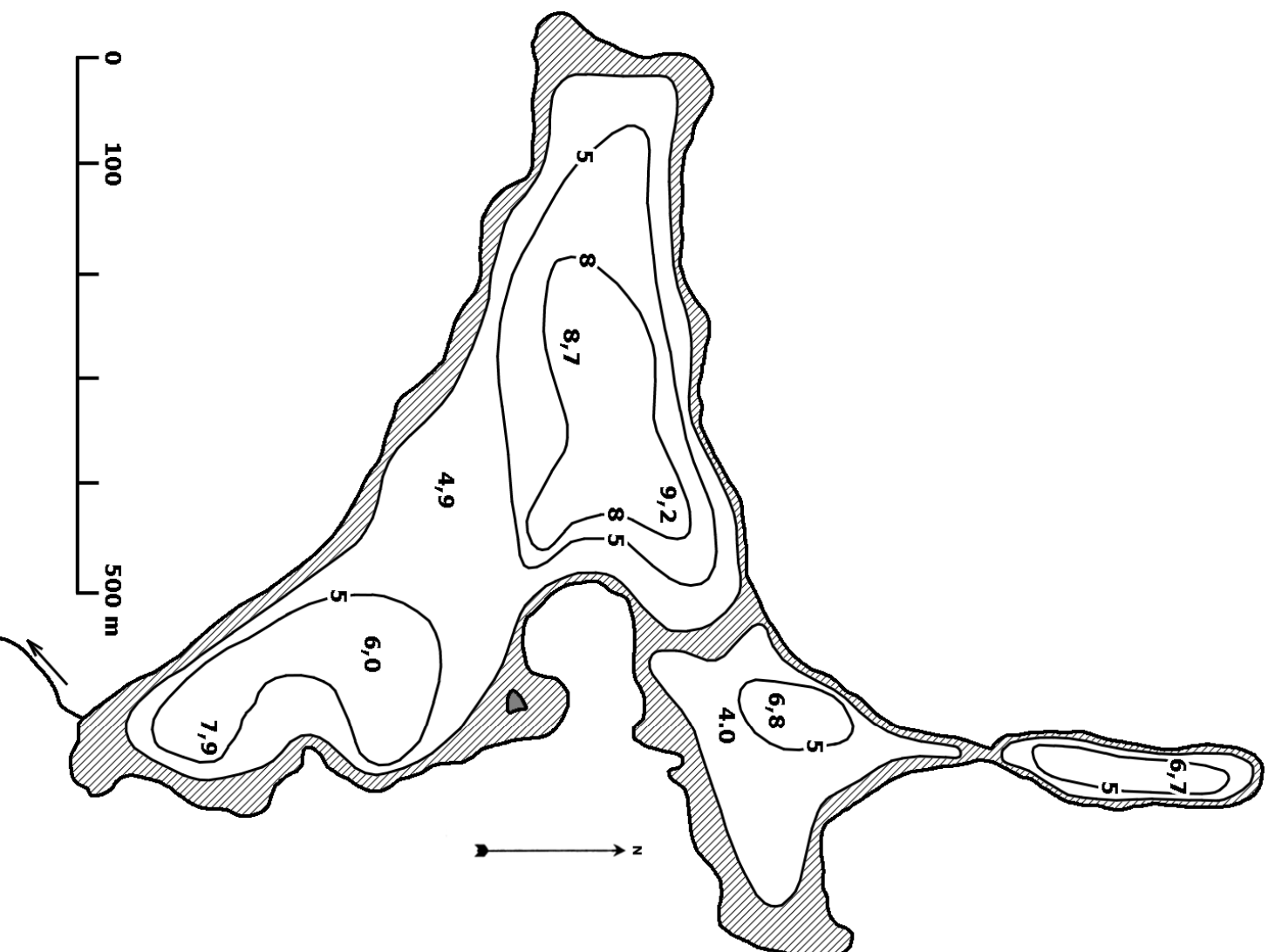
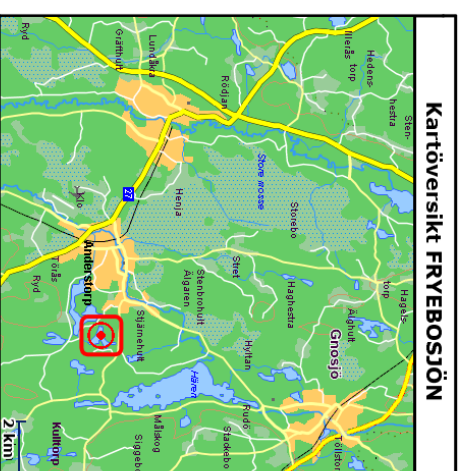
Mikael Melle, Cybera

Lodning Februari 1984:

L. Thörne-Länstyrelsen i Jönköpings län

 = ≤ 2,0 m

Kartöversikt FRYEBOSJÖN



FRYEBOSJÖN

635158 137232 Gislaveds kommun, Jönköpings län

Huvudavrinningsområde	101, Nissan
Höjd över havet	164,3 m
Areal	0,27 km ²
Maxdjup	9,2 m
Medeldjup	3,8 m
Volym	0,93 m ³ (miljoner m ³)
Avr.-område	2,8 km ²
Teor. oms.-tid	0,82 år
Topografiskt kartblad	6D SV

Djupangivelser i meter, avvikelser kan förekomma.
Djupangivelser refererar till att vattenytan är vid
landvegetationens gräns. "normalvattenstånd".

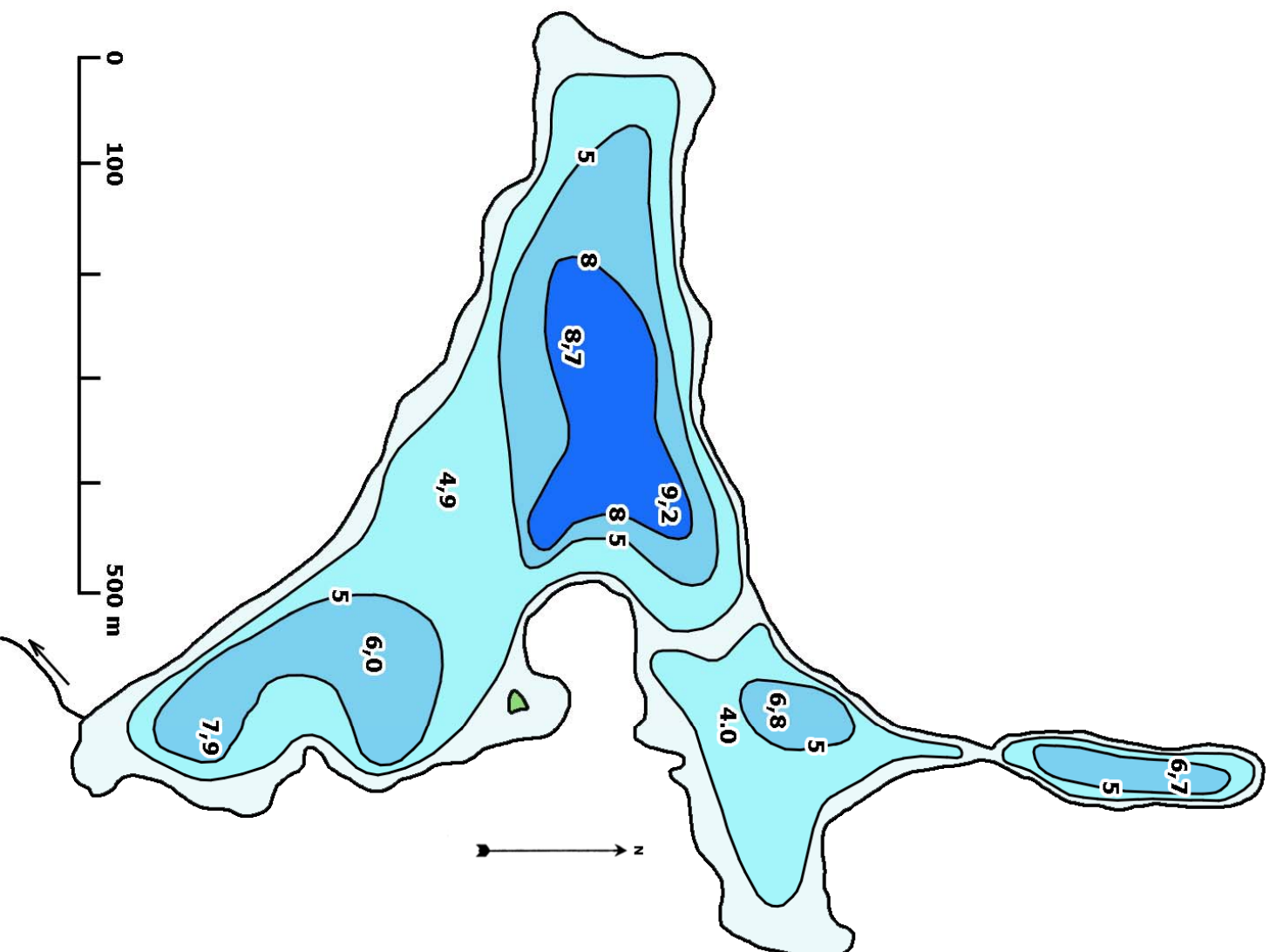
Reviderad September, 2006:

Mikael Melle, Cybera

Lodning Februari 1984:

L. Thörne-Länstyrelsen i Jönköpings län

= ≤ 2,0 m



Kartöversikt FRYEBOSJÖN

