

13 MIL FISKE

www.hotagen.com/fiskevagenkortet



- Hissmofors fvo
- Granboforsens fvo
- Nedre Långan fvo
- Gysens fvo
- Åkersjöns fvo
- Bakvattnets fvo
- Rörvattnet - Skogsjö fvo
- Valsjöns fvo
- Gunnarvattnets fvo

Mail: info@hotagen.com

Hemsida: www.hotagen.com/fiskevagenkortet



Fiskevägenkortet

MELLAN KROKOM OCH NORSKA GRÄNSEN

Krokoms kommun

Översiktskarta

Fiskevårdsområdena



Fiskevägenkortet – 13 mil fiske mellan Krokoms och norska gränsen

Fiskevägenkortet är ett samarbete mellan 9 fiskevårdsområden längs Fiskevägen - väg 340.

Kortet innefattar all sorts fiske i älvar, åar, bäckar, tjärnar och sjöar – och allt på ett fiskekort. Här kan man dessutom utöva alla typer av fiske från mete till flugfiske och få alla typer av fångster som öring, röding, gädda, abborre, harr och sik.

Fiskevägenkortet köper du enklast via Ifiske (www.ifiske.se) eller ett antal utvalda återförsäljningsställen längs vägen i Krokoms, Lillholmsjö, Bakvattnet, Rötvikens, Rörvattnet och Valsjöbyn.

För information om boende, matställen, andra aktiviteter, evenemang och service som livsmedelsaffärer och bensinmackar mm, maila info@hotagen.com för broschyr, hemsida eller personlig hjälp med bokning och allmänna tips.



Mail: info@hotagen.com

Hemsida: www.hotagen.com/fiskevagenkortet

Hissmofors fvo

Fiskeinformation

Området ligger 2 mil väster om Östersund.

Det är ett reglerat område i Indalsälven. Fisket sträcker sig från Dvärsättsbron till Kattstrupeforsens kraftverk.

Nedanför Hissmofors kraftverk finns ett utmärkt harr och öringsfiske med flugspö eller spinnspö.

Under augusti och september får man uppleva ett fantastiskt flugfiske efter harr vid Hissmofors fiskevårdsområde. Vid Kattstrupemagasinet finns möjligheten till fiske efter gädda och andra arter.


Vindskydd finns efter älven.



Vatten	Öring	Röding	Harr	Sik	Övriga arter	Avstånd i km till väg	Lämpligt sommarfiske	Lämpligt vinterfiske	Vindskydd	Naturvatten
HISSMOFORS										
1 Hissmofors	X	X	X	0	X	X	X	X		

Hissmofors

karta över område



TECKENFÖRKLARING

- Stig/vandringsled
- Skoterled
- Allmän väg
- Vindskydd
- Försäljningsställe Fiskekort



Fiskeservice:
Båtuthyrning

Granboforsens fvo

Fiskeinformation


Reglerat område Indalsälven med strömmande vatten
Kattstrupens kraftverk ca 2-3 km.

Sedan fiske av sjökaraktär fram till kraftverket i Litsnäset. Därefter
strömmande vatten ned till områdesgränsen (Långans mynning)
Harrfiske öppet September/Oktober endast för flugfiske.

Området ligger 2 mil norr om Östersund. E14 till ÅS där avfartsväg mot
Åskott – Aspåsnäset. Riksväg 45 till Lit med Avtagsväg Litsnäset -
Aspåsnäset.

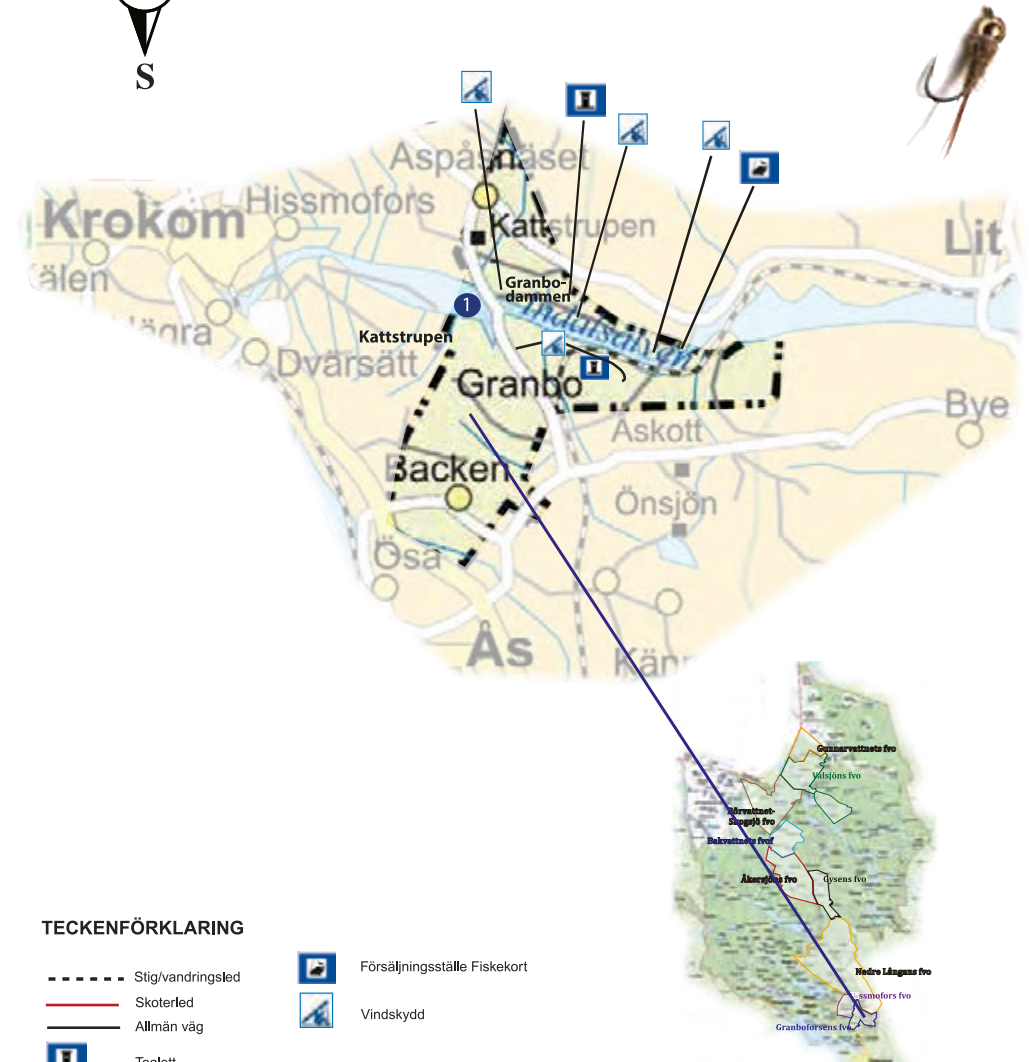


Vatten	Öring	Röding	Harr	Sik	Övriga arter	Avstånd i km till väg	Lämpligt sommarfiske	Lämpligt vinterfiske	Vindskydd	Naturvatten
GRANBOFORSEN										
1 Granboforsen	X		X	X	X	0,05	X		X	



Granboforsen

karta över området



TECKENFÖRKLARING

- Stig/vandningsled
- Skoterled
- Allmän väg
- ☒ Toalett
- ☒ Försäljningsställe Fiskekort
- ☒ Vindskydd

Fiskeservice:
Båtuthyrning och egen båtmotor.

Nedre Långans fvo


Fiskeinformation

Nedre Långan är ett typiskt vildmarksvatten med varierande forsar och lugnare partier. Långan är kanske mest känd för sitt fina harrfiske, men här finns även öring. Båda finns dessutom ofta i rejäla storlekar.

Den 37 km långa strömsträckan mellan Landösjön och Indalsälven bjuder på en blandning av vilda forsar och grunda strömmar. Här finns lättillgängliga och svårtillgängliga fiskeplatser. Långan innehåller många forsar och i dessa trivs öringen, de står ofta i höljorna efter fallen och på de många forsackarna. Harren återfinns ofta i blankpartierna i strömmarna.

I de lugna partierna kan också sik och stora gäddor finnas. Utöver detta har Västra och Östra Näversjön fina bestånd av sik och abborre.

Fiskearter som Öring, Harr, Gädda, Sik och Abborre finns att fiska här.



Vatten		Öring	Röding	Harr	Sik	Övriga arter	Avstånd i km till väg	Lämpligt sommarfiske	Lämpligt vinterfiske	Vindskydd	Naturvatten
NEDRE LÅNGAN											
1	Långan	X		X	X	X	0,5 km	X		X	X
2	Nävrån	X		X	X	X	0,05 km	X			X
3	Lundsjön	X		X	X	X	3 km	X	X	X	X
4	Näversjöarna	X			X	X	5 km	X	X		X

Nedre Långan

karta över området



Fiskeservice:
Båtuthyrning

Gysens fvo

Fiskeinformation

Fiske i Gysån är bäst före midsommar, goda möjligheter till fina sikfångster strax efter isläggning november/december. I Gysen finns goda tillgångar på gädda som ger goda fångster både sommar som vinter.

Fiskeservice:

Båtar finns att hyra i Storholmsjö och Lillholmsjö

Fiskeutrustning finns till försäljning i Lillholmsjö



Vatten	Öring	Röding	Harr	Sik	Övriga arter	Avstånd i km till väg	Lämpligt sommarfiske	Lämpligt vinterfiske	Vindskydd	Naturvatten
GYSÉN										
① GYSÉN	X	X		X	X	0,1	X	X		
② GYSÅN	X					0-0,1	X		X	X

Gysen karta över området



TECKENFÖRKLARING

- Allmän väg
- Vindskydd
- Camping
- Försäljningsställe Fiskekort



Fiskeservice:
Båtuthyrning

Åkersjöns fvo

Fiskeinformation

Åkersjön ligger 9 mil nordväst om Östersund, du tar dig hit via E14 till avtagsväg mot Krokomb, därefter åker du fiskevägen, väg 340 mot Storholmsjö, där du svänger vänster och åker ca 20 km längs länsväg 689 fram till Åkersjön.

Vid Åkersjön så får du uppleva ett fantastiskt fiske efter öring och röding, efter land eller i båt. Pimpelfiske efter röding vid första isarna och under vårvintern är väldigt trevligt. Öringsfisket är väldigt fint under sommarsäsongen med fina fångster.

Åkerån är en fin skogså med närmare en mils öringsfiske under sommarsäsongen.



Vatten	Öring	Röding	Harr	Sik	Övriga arter	Avstånd i km till väg	Lämpligt sommarfiske	Lämpligt vinterfiske	Vindskydd	Naturvatten
ÅKERSJÖN										
1	Åkersjön	X	X			0	X	X	X	
2	Åkerån	X				0	X			X


Åkersjön

karta över området



TECKENFÖRKLARING

- Stig/vandringssled
- Skoterled
- Allmän väg
- ☒ Vindskydd
- ◆ V.I.P Fiske Tomttjärn



Fiskeservice:
Båtuthyrning

Bakvattnets fvo

Fiskeinformation

Bakvattnet ligger i fin fjällnatur med fjällen Ansätten och Örrun som ramar in sjön. De fiskarter som finns är öring och röding. Fiskar på ett kilo och större är inte ovanligt.

Här kan du fiska både sommar som vinter. Sjön är inte så stor men anses av många vara den roligaste sjön att fiska på. Röding och öring planteras av lokal stam som på sikt ger god utdelning.

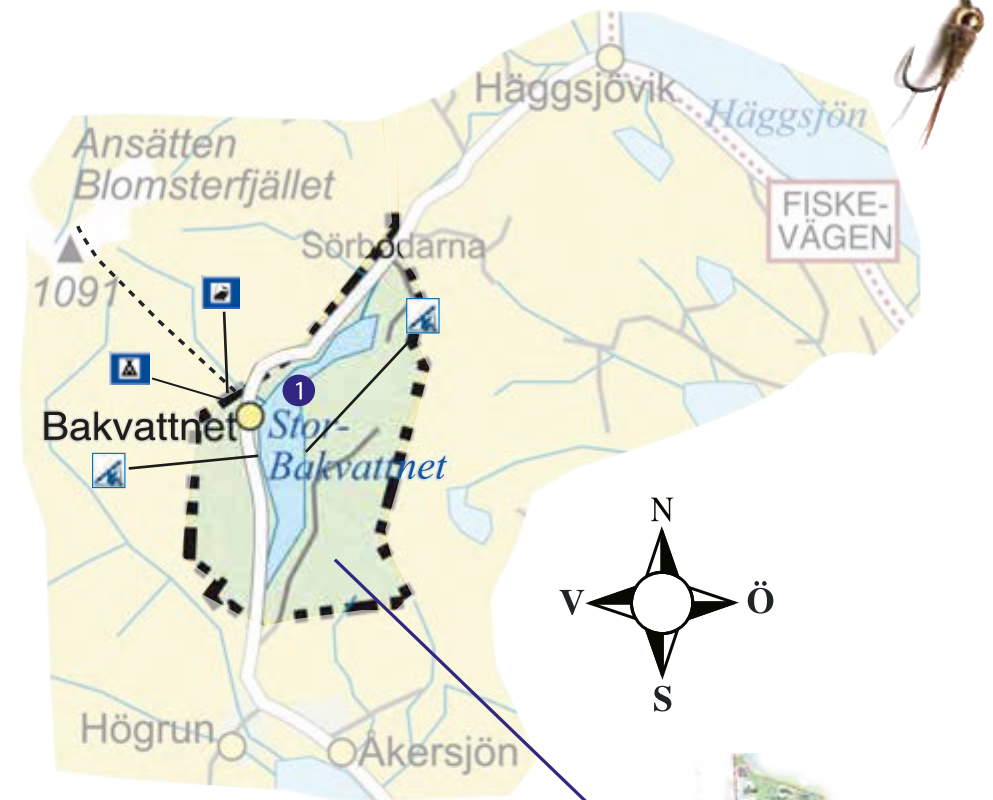
Att flugfiska och ro drag på sommaren och hösten ger dig möjlighet att njuta av den fina omgivningen samtidigt som du fixar middagsmaten! På vintern är det pimpelfiske som lockar och bästa fisket är ofta när isen nyss har lagt sig (nov/dec) Du hittar både sjön och byn med samma namn, Bakvattnet, efter väg 689. Här finns det även möjlighet för funktionshindrade att komma ner till sjön för att förslagsvis åka båt och fiska.



Vatten	Öring	Röding	Harr	Sik	Övriga arter	Avstånd i km till väg	Lämpligt sommarfiske	Lämpligt vinterfiske	Vindskydd	Naturvatten
BAKVATTNET										
1 Stora Bakvattnet	X	X				0.05				

Bakvattnet

karta över området



TECKENFÖRKLARING

- Stig/vandringsled
- Försäljningsställe Fiskekort
- Vindskydd
- Camping

Fiskeservice:
Båtuthyrning



Rörvattnet-Skogsjö fvo

Fiskeinformation

Ligger i gränslandet mellan fjäll och skog, vilket skapar en inspirerande miljö för fiske och andra aktiviteter.

Området erbjuder bl a sjöfiske i Rörvattnet, Lillkingen och Storkingen, strömfiske i Ansättån och Grubbdalsån samt en mängd fiske i tjärnar både i skogslandet och nära fjällen som t ex Nedre lilla Stensjön.

Från midsommar rekommenderas långdragsfiske eller fiske med streamer efter storöringar i Rörvattnet och Storkingen.

Områdets tjärnar erbjuder trevligt spöfiske efter öring som t ex Bustadtjärn, Tallsjön, Skogsjön och Stortjärn.

En riktig utmaning är fisket i Långtjärn, där stora öringar på kilot och däröver ses vaka och hoppa i vattnet.

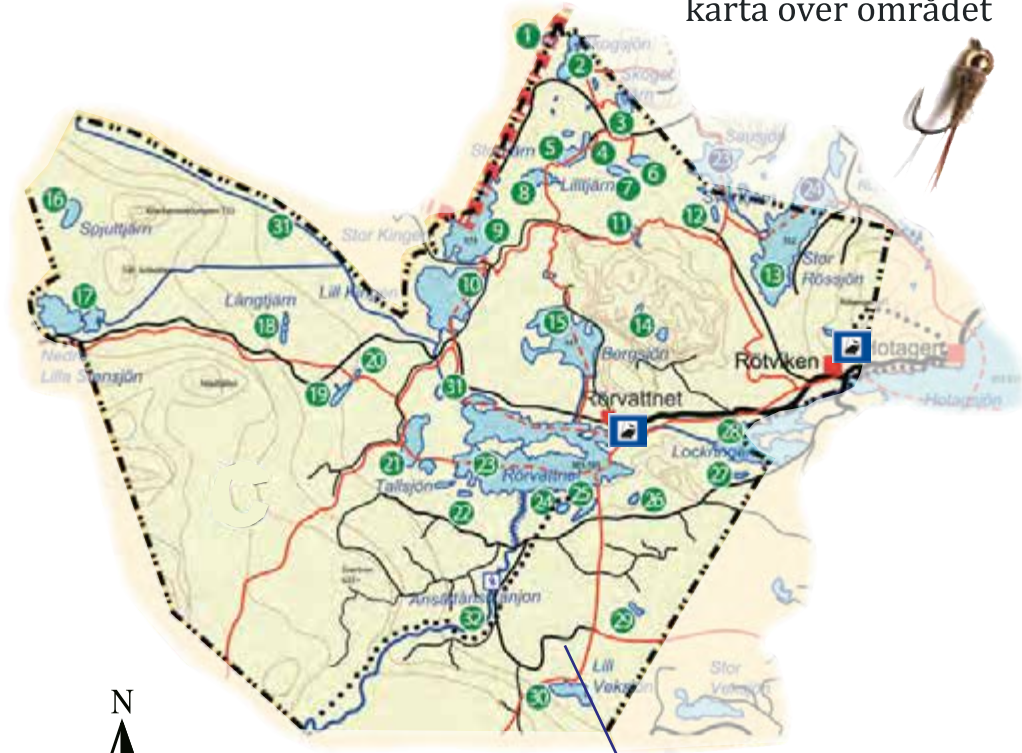
Vintertid är pimpelfiske efter röding på sjöarna Rörvattnet, Storkingen och Skogsjön en trevlig upplevelse, där chansen är stor att få en riktigt fin röding på kroken.

Vatten	Öring	Röding	Harr	Sik	Övr arter	Lämpigt sommarfiske	Lämpigt vinterfiske	Lämpigt i km vill väg	Avstånd i km till väg	Vindskydd	Naturvatten
RÖRVATTNET - SKOGSJÖ											
1	Linntjärnarna	X				X		1			X
2	Skogsjön	X	X				X	0			X
3	Skogsbergstjärn		X				X	1			X
4	Rundtjärn		X			X	X	0			
5	Stortjärn & Daltjärn	X	X			X	X	0		X	
6	Lomtjärn	X	X			X	X	1			
7	Långtjärn	X				X		1			
8	Lilltjärn	X	X			X	X	1	X		
9	Stor-Kingen	X	X			X	X	0	X	X	
10	Lill-Kingen	X	X			X	X	0	X	X	
11	Kroktjärn	X	X			X	X	1		X	
12	Svarttjärn		X		X		X	0		X	
13	Stor-Rösjön	X	X		X			0		X	
14	Gullbergstjärn		X					1			
15	Bergsjön & Bergsjötjärn	X	X		X	X	X	0	X		
16	Spjutjärn	X				X		3		X	
17	Nedre Lilla Stensjön	X	X			X	X	0	X	X	
18	Långtjärn	X				X		1			
19	Övre Nöjdtjärn	X				X	X	1			
20	Nedre Nöjdtjärn	X						1			
21	Tallsjön	X	X			X	X	0	X	X	
22	Astjärn	X						3		X	
23	Rörvattnet	X	X			X	X	0	X	X	
24	Svarttjärn	X				X	X	1		X	
25	Bustadtjärn	X	X			X	X	1	X	X	
26	Hanahögtjärn	X	X			X	X	1			
27	Kroktjärn	X				X	X	0			
28	Lockringen+ån	X		X	X	X		0		X	
29	Långmyrtjänen	X				X		2			
30	Lill-Veksjön	X	X			X	X	1			
31	Grubbdalsån	X				X		0	X	X	
32	Ansättån	X				X		1	X	X	




Rörvattnet-Skogsjö

Ingår även i Hotagenkortet
karta över området



Karta finns även på hotagen.com



TECKENFÖRKLARING

- Stig/vandningsled
- Skoterled
- Allmän väg
- Försäljningsställe Fiskekort

Fiskeservice:
Båtuthyrning



Valsjöns fvo

Fiskeinformation

Valsjöbyn vid Fiskevägen kan erbjuda ett varierande fiske som geografiskt sträcker sig från Stor-Foskvattnet i öster till Rengen i väster med ett antal sjöar och ca 60 tjärnar.

De större sjöarna är Valsjön, Rengen, Stor-Foskvattnet och delar av Hotagen. Att fiska efter den grova öringen i Valsjön ger en känsla av storviltsjakt. Vikter på uppemot tio kilo förekommer. Dragrodd och långdragsfiske rekommenderas.

En särskilt populär plats är mitt i Valsjöbyn, där Gunnarvattensån mynnar.

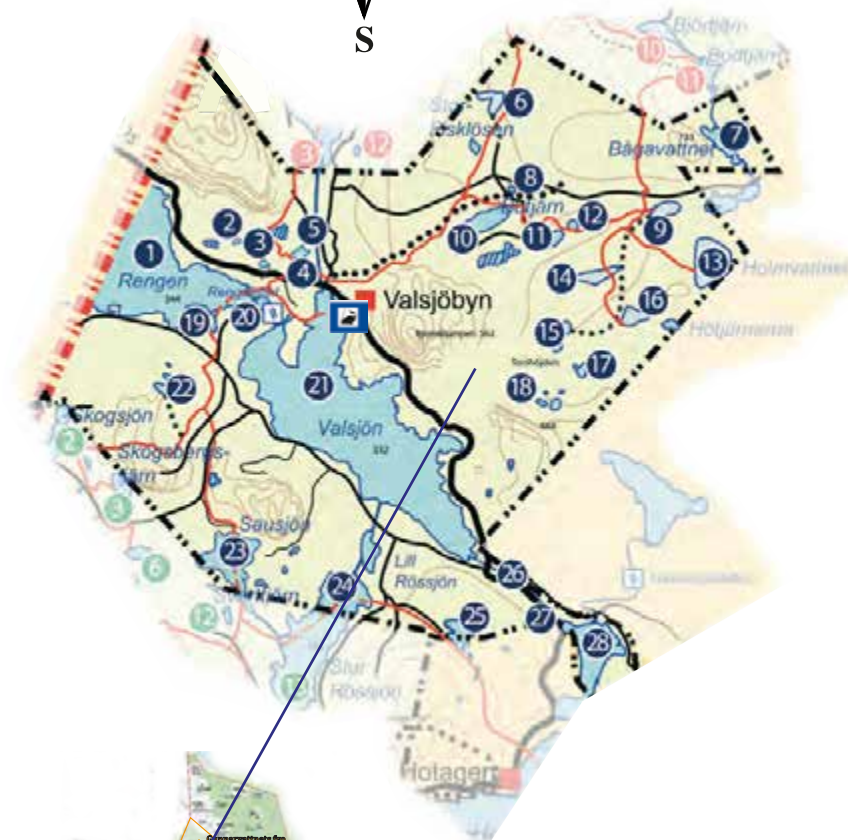

Rengen är ett fantastiskt vatten för familjen. Fiske med långdrag ger god chans till fina öring- och rödingfångster. I augusti rekommenderas flugfiske efter grov öring i Rengens utlopp.



Vatten		Öring	Röding	Harr	Sik	Övr arter	I allmogit sommarfiske	Långdrag vinterske	Långdrag vårske	Avstånd i km till väg	Vindskydd	Naturvatten
VALSJÖN												
1	Rengen	X	X				X	X	0,5	X	X	
2	Långtjärn	X					X		1			X
3	Brortjärn	X					X		0,5			X
4	Olafabrotjärn	X	X				X	X	1	X		
5	Gunnarvattenån	X					X		0,5			X
6	Storfiskelösen	X					X		1	X		
7	Bågavattnet	X					X		1	X	X	
8	Lillfiskelösen	X	X				X		0,5	X		
9	Gästjärn	X	X				X	X	0,5	X		
10	Butjärn	X	X				X	X	1	X		
11	Lillfuruviiktjärn	X					X		1			X
12	Lidjärn	X					X		2			X
13	Holmvattnet	X	X				X	X	3			X
14	Tuppjärn	X	X				X	X	3	X	X	
15	Rödbergstjärnarna	X	X				X	X	6			X
16	Höjtjärnarna	X	X				X	X	6	X	X	
17	Bakomtjärn	X	X				X	X	7			X
18	Torhöjdstjärnarna	X					X		9			X
19	Gravtjärn	X					X		0,5	X		
20	Regnströmmen	X	X				X		0,5	X	X	
21	Valsjön	X	X	X	X		X	X	0	X		
22	Hädestjärn, Mellantj.	X					X		2			
23	Sausjön	X	X				X	X	0,5	X		
24	Lilli och Stor Rössjön	X	X				X	X	0			X
25	Lillsjön	X					X	X	0,5			
26	Toskströmmen	X	X	X	X		X	X	0	X	X	
27	Trasflytjärn	X		X	X		X	X	0			
28	Stor-gruvein	X	X	X	X		X	X	0			X

Valsjön

Ingår även i Hotagenkortet karta över området



Fiskeservice:
Båtuthyrning

Karta finns även på hotagen.com

TECKENFÖRKLARING

- Stig/vandringsled
- Skoterled
- Allmän väg
- Försäljningsställe Fiskekort

Valsjöns fvo

Fiskeinformation

Valsjöbyn vid Fiskevägen kan erbjuda ett varierande fiske som geografiskt sträcker sig från Stor-Foskvattnet i öster till Rengen i väster med ett antal sjöar och ca 60 tjärnar.

De större sjöarna är Valsjön, Rengen, Stor-Foskvattnet och delar av Hotagen. Att fiska efter den grova öringen i Valsjön ger en känsla av storviltsjakt. Vikter på uppemot tio kilo förekommer. Dragrodd och långdragsfiske rekommenderas.

En särskilt populär plats är mitt i Valsjöbyn, där Gunnarvattensån mynnar.


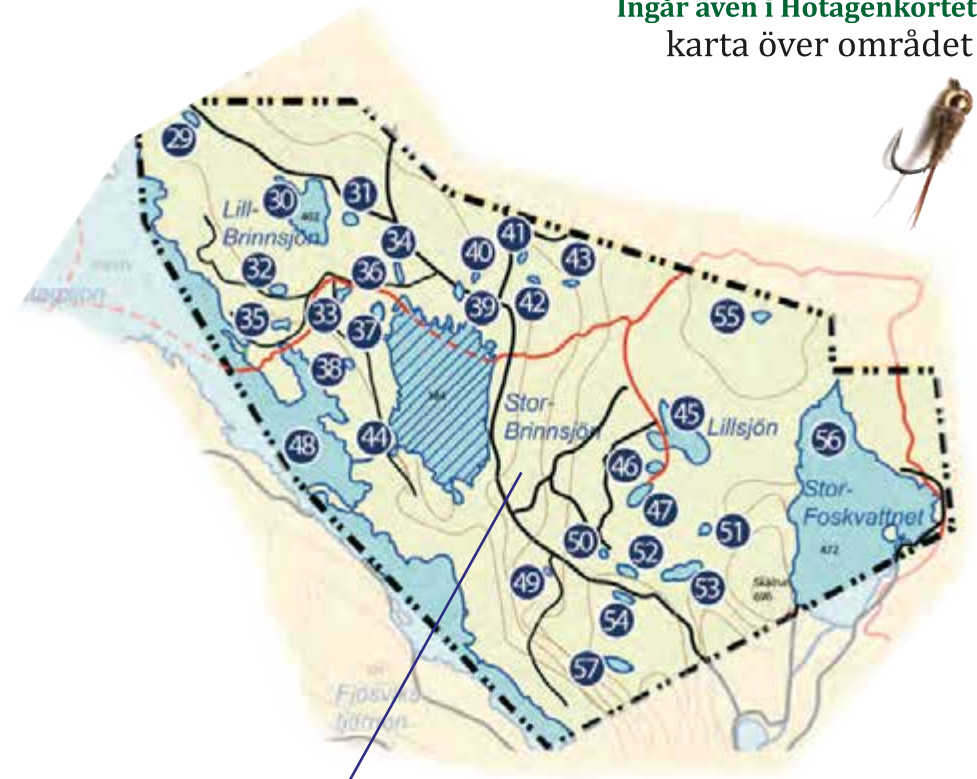
Rengen är ett fantastiskt vatten för familjen. Fiske med långdrag ger god chans till fina öring- och rödingfångster. I augusti rekommenderas flugfiske efter grov öring i Rengens utlopp.



Vatten	Öring	Röding	Harr	Sik	Övr arter	Lämpligt sommarfiske	Lämpligt vinterfiske	Avstånd i km till väg	Vindskydd	Naturvatten
29 Siktjärn	X	X				X	X	0		
30 Lill-Brinnsjön	X	X			X	X	X	0	X	
31 Brinnsjötjärn	X				X	X		0,5		
32 Abborrtjärn	X				X	X		1		
33 Krokttjärn	X				X	X		1		
34 Tjärn eft Rörtj.bäcken	X				X	X		0,5	X	
35 Skinnarvikstjärnarna	X	X			X	X	X	0,5	X	
36 Jacobtjärn	X	X			X	X	X	0,5		
37 Stortjärn	X	X			X	X	X	0,5	X	
38 Tjärn Ö Skinnarvikstj.	X	X			X	X		0,5		
39 Karl-Ersätjärn	X	X			X	X		0		
40 Långtjärn	X	X			X	X	X	0,5		
41 Per-Tomastjärn	X	X			X	X	X	0		
42 Döålgjärn	X	X			X	X		1	X	
43 Lapptjärnarna	X				X	X		2	X	
44 Tjärnarna e Binnsjön	X				X	X		1	X	
45 Lillsjön	X	X			X	X		1	X	
46 Millatjärn	X	X			X	X		1	X	
47 Bodtjärn	X	X			X	X		1	X	
48 Hotagsjön	X	X	X	X	X	X		0		
49 Torkeltjärn	X	X			X	X		0,5		
50 Tretjärnarna	X				X	X		0,5	X	
51 Nybrandtjärn	X				X	X		2	X	
52 Grubbtjärn	X				X	X		0,5	X	
53 Skalbodtjärn	X	X			X	X		1	X	
54 Långmyrtjärn	X				X	X		0,5		
55 Tjärn vid St.Flyberget	X				X	X		3	X	
56 Stor-Foskvattnet	X	X			X	X		0	X	
57 Svarttjärn	X	X			X	X		1		

Valsjön

Ingår även i Hotagenkortet karta över området



Karta finns även på hotagen.com

TECKENFÖRKLARING

- Stig/vandringsled
- Skoterled
- Allmän väg

Fiskeservice:
Båtuthyrning

Gunnarvattnets fvo

Fiskeinformation

Här finns vatten med naturbestånd av öring och röding i fjällnära miljö. Området erbjuder sjöfiske i Gunnarvattnet och Rörsjön, strömfiske i Gunnarvattnensån och fiske i tjärnar vid Hotagsfjällen. Rörsjön och Gunnarvattnet passar särskilt bra för flug- och spinnfiske efter öring. Här finns snabbväxande storöring.

I Gunnarvattnet är även pimpelfiske efter sik i december och början av januari ett trevligt fiskeäventyr, ofta med fina fångster av sik av god kvalitet och storlek, eller rödingfiske från båt strax efter islossning.

Stortjärn och Lilltjärn är lämpliga för mete av öring sommartid eller pimpelfiske av röding som kan nå vikter av några hekton.

Områdets tjärnar bjuder på trevligt spöfiske efter öring.

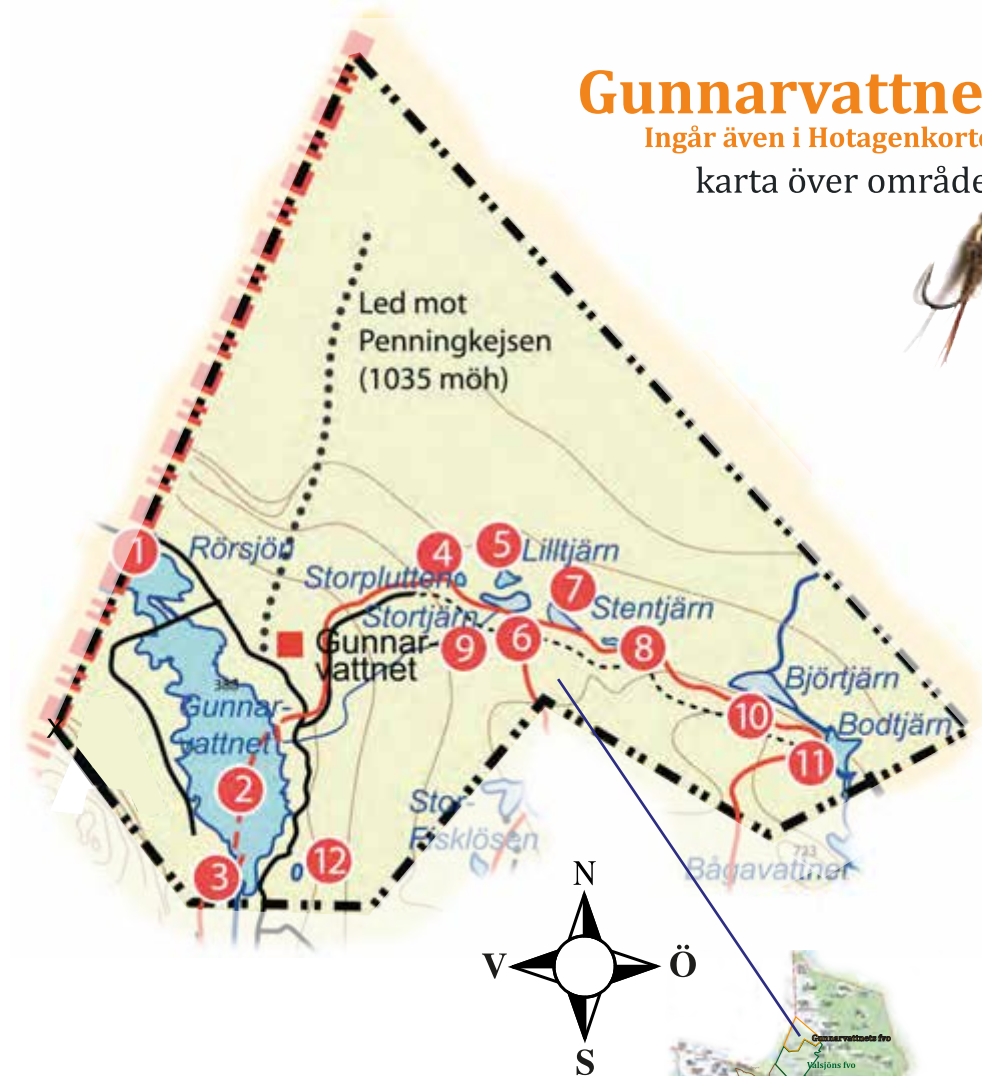
Vatten	Öring	Röding	Harr	Sik	Öriga arter	Avstånd i km till väg	Lämpligt sommartid	Lämpligt vinterfiske	Vindskydd	Naturvatten
GUNNARVATTNET										
1 Rörsjön	X	X	X			0,2	X	X	X	X
2 Gunnarvattnet	X	X	X			0,2	X	X	X	X
3 Gunnarvattnensån	X					0,2	X		X	X
4 Storplutten		X				1		X		X
5 Lilltjärn	X	X				1,5	X	X	X	X
6 Stortjärn	X	X				1,2	X	X		X
7 Stentjärn	X					2	X			X
8 Näppeltjärn	X					2,5	X			X
9 Fisklösen	X					1,4	X			
10 Björtjärn	X					4	X			X
11 Bodtjärn	X					4,7	X			X
12 Olbengstjärn	X					0,4	X			



Gunnarvattnet

Ingår även i Hotagenkortet

karta över området



TECKENFÖRKLARING

- Stig/vandringsled
- Skoterled
- Allmän väg

Karta finns även på hotagen.com

Fiskeservice:
Båtuthyrning

